



### Referencias

-  Areas Servida Agua
-  Manzanero

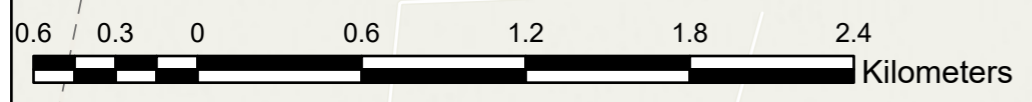
**Area Servida Agua  
Año 2022**

**Funes**



Región ASSA: **Sur**

Escala: **1:42,000** **ENERO 2023** Documento: 1/1



Esri, NASA, NGA, USGS; Esri, HERE, Garmin, Foursquare, METI/NASA, USGS